

DEPARTEMENT DES ALPES-MARITIMES

COMMUNE DE PEYMEINADE (06530)

PLAN LOCAL D'URBANISME



5.3.3. ANNEXE – Servitude d'utilité publique – I4

PLU arrêté le

Le Maire,

PLU approuvé le

Le Maire,

Alpicité
Nicolas BREUILLOT
Urbanisme & Paysage



 **TINEETUDE Ingénierie**
Bureau d'études en environnement

PEYMEINADE

I4 – ELECTRICITE Servitudes relatives à l'établissement des canalisations électriques servitudes d'ancrage, d'appui, de passage, d'élagage et d'abattage d'arbres

Textes de réglementation générale

- Code de l'urbanisme, articles n° L.151-43 et R161-8
- Code de l'énergie, articles L.323-1 et suivants
- Code de l'environnement, articles L 554-1 à L 554-5 ; décret 2010-1600 du 20 décembre 2010 (art. 1) ; décret du 28 juin 2011 (art.1) ; décret 2011-1241 du 5 octobre 2011 (art.4) ; décret 2012-970 du 20 août 2012 (art.1) ; décret 2014-627 du 17 juin 2014 (art.1)
- Loi du 15 juin 1906, art. 12, al.9, 3ème phrase
- Loi n° 46-628 du 8 avril 1946 modifié
- Loi n° 2000-108 du 10 février 2000 modifié
- Décret n° 67-886 du 6 octobre 1967
- Décret n° 70-492 du 11 juin 1970 modifié.

Limitation au droit d'utiliser le sol

- L'entreprise exploitante a le droit :
 - d'établir à demeure des supports pour conducteurs aériens d'électricité, soit à l'extérieur des murs ou façades donnant sur la voie publique, soit sur les toits et terrasses des bâtiments, à la condition qu'on y puisse accéder par l'extérieur,
 - de faire passer les conducteurs d'électricité au-dessus des propriétés privées,
 - d'établir à demeure des canalisations souterraines, ou des supports et ancrages pour conducteurs aériens, sur des terrains privés non bâtis, qui ne sont pas fermés de murs ou autres clôtures équivalentes,
 - de couper les arbres et branches d'arbres qui, se trouvant à proximité des conducteurs aériens d'électricité, gênent leur pose ou pourraient, par leur mouvement ou leur chute, occasionner des courts-circuits ou des avaries aux ouvrages,
- La servitude établie n'entraîne aucune dépossession. La pose d'appuis sur les murs ou façades ou sur les toits ou terrasses des bâtiments ne peut faire obstacle au droit du propriétaire de démolir, réparer ou surélever. La pose des canalisations ou supports dans un terrain ouvert et non bâti ne fait pas non plus obstacle au droit du propriétaire de se clore ou de bâtir.
- Le propriétaire dont les immeubles sont grevés de servitudes d'appui sur les toits ou terrasses ou de servitudes d'implantation ou de surplomb devra, un mois avant d'entreprendre tout travaux de démolition, réparation, surélévation, clôture ou bâtiment, prévenir le concessionnaire ou titulaire d'une autorisation de transport de gaz naturel par lettre recommandée adressée au domicile élu par ledit concessionnaire.
- Obligation pour les propriétaires de réserver l'accès et le libre passage aux agents de l'entreprise exploitante pour la pose, l'entretien et la surveillance des installations.,

PEYMEINADE

- I4 – **ELECTRICITE**
Servitudes relatives à l'établissement des canalisations électriques
servitudes d'ancrage, d'appui, de passage, d'élagage et d'abattage d'arbres

Personne ou service à consulter

Pour les lignes électriques à haute ou très haute tension HTB (à partir de 50 kv):

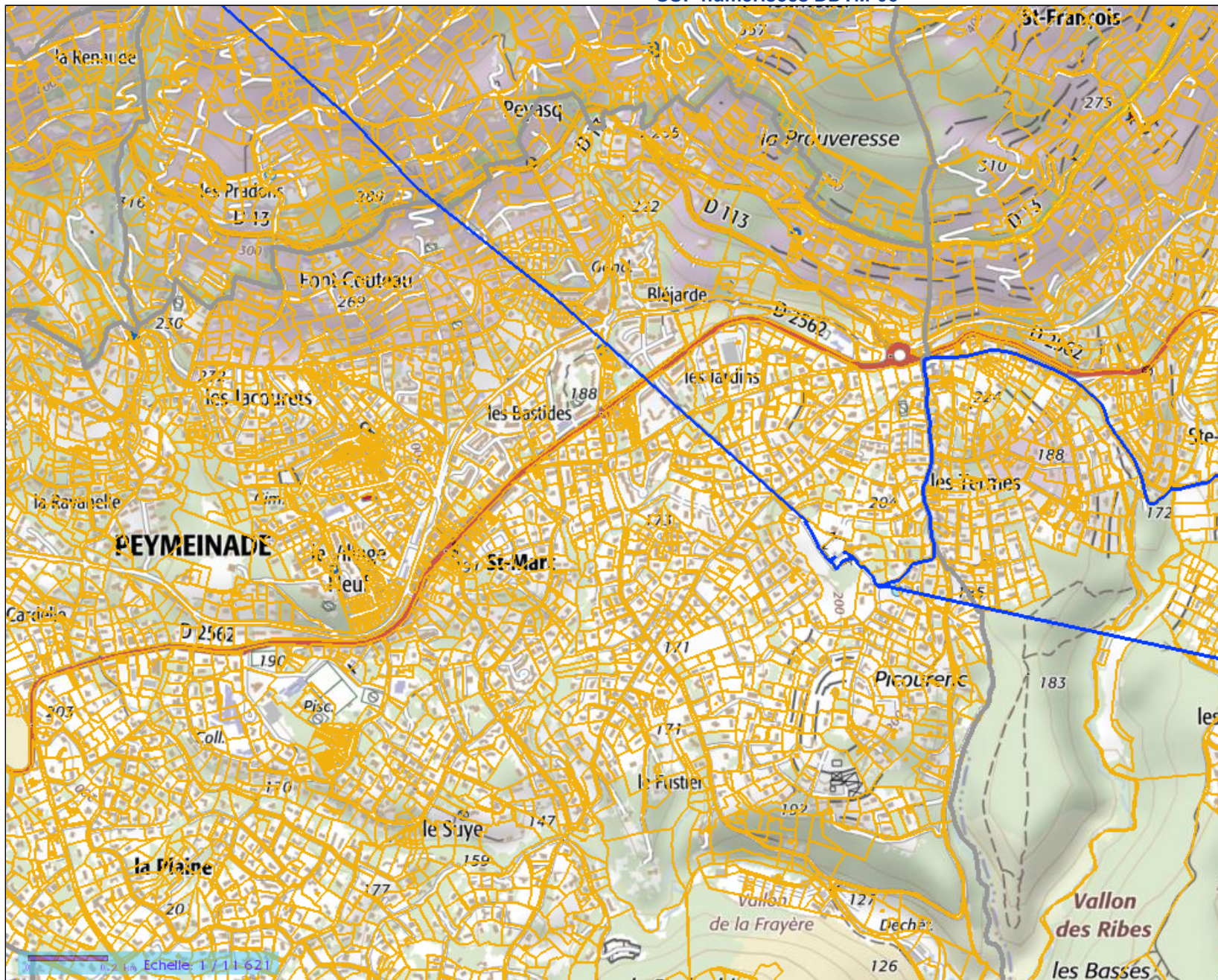
- RTE
 Groupe Maintenance Réseaux (GMR) COTE D'AZUR
 Section Technique
 LINGOSTIÈRE-SAINT-ISIDORE
 BP 3247
 06205 NICE CEDEX 3

Pour les lignes électriques à moyenne ou basse tension HTA (inférieure à 50 kv) :

- ENEDIS (ERDF)
 Direction territoriale des Alpes-Maritimes
 125 avenue de Brancolar
 06173 NICE CEDEX 2

Désignation des lignes	Actes ayant institué les servitudes
<p>a) Lignes à haute tension HTB</p> <ul style="list-style-type: none"> – Ligne aérienne 63 kV : PEYMEINADE – LA SIAGNE – Ligne aérienne 63 kV : PLAN DE GRASSE – PEYMEINADE – Ligne souterraine 63 kV : PLAN DE GRASSE – PEYMEINADE – Ligne souterraine 225 kV 2 circuits : BIANCON – MOUGINS / BIANCON – PLAN DE GRASSE <p>b) Lignes à moyenne et basse tension HTA</p> <ul style="list-style-type: none"> – Toutes lignes aériennes et souterraines 	<ul style="list-style-type: none"> – Convention amiable – Arrêtés préfectoraux – Arrêtés ministériels

SUP numérisées DDTM-06

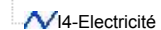



Contenu de la carte

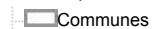
SUP1GAZ



SUP



Fonds de plan

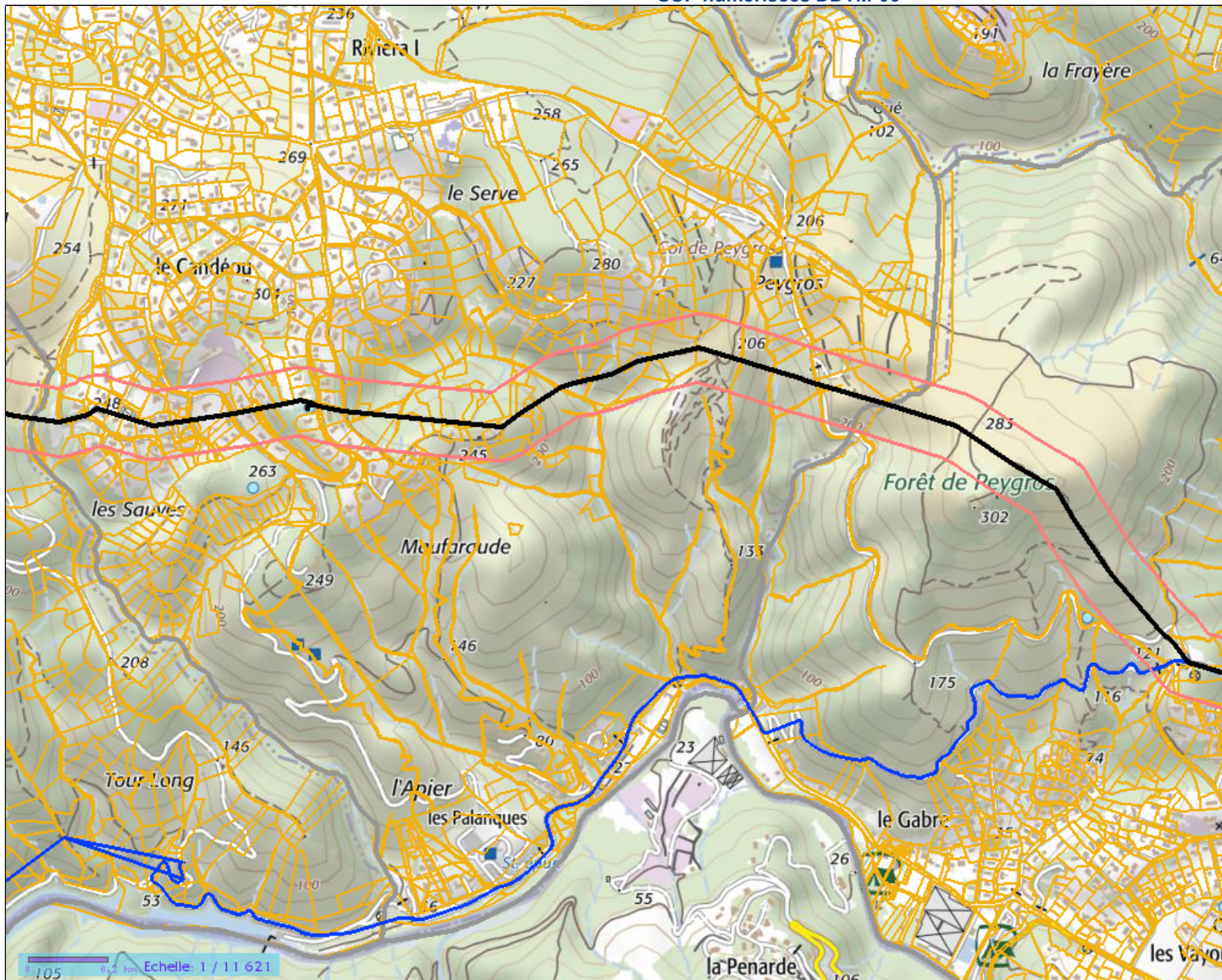


Scan Express 25 Standard (Copyright IGN)

Tous droits réservés.

Document imprimé le 23 Novembre 2017, serveur Géo- IDE carto V0.2, <http://carto.geo-ide.application.i2>, Service: DDTM 06.

SUP numérisées DDTM-06

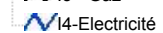
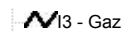


Contenu de la carte

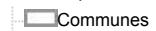
SUP1GAZ



SUP



Fonds de plan



Scan Express 25 Standard (Copyright IGN)

Tous droits réservés.

Document imprimé le 23 Novembre 2017, serveur Géo- IDE carto V0.2, <http://carto.geo-ide.application.i2>, Service: DDTM 06.